


縦断面図

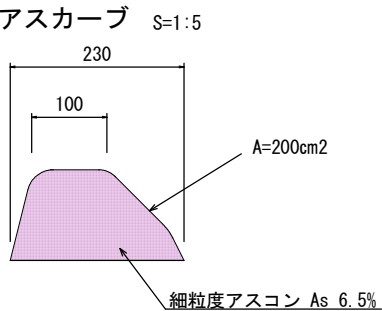
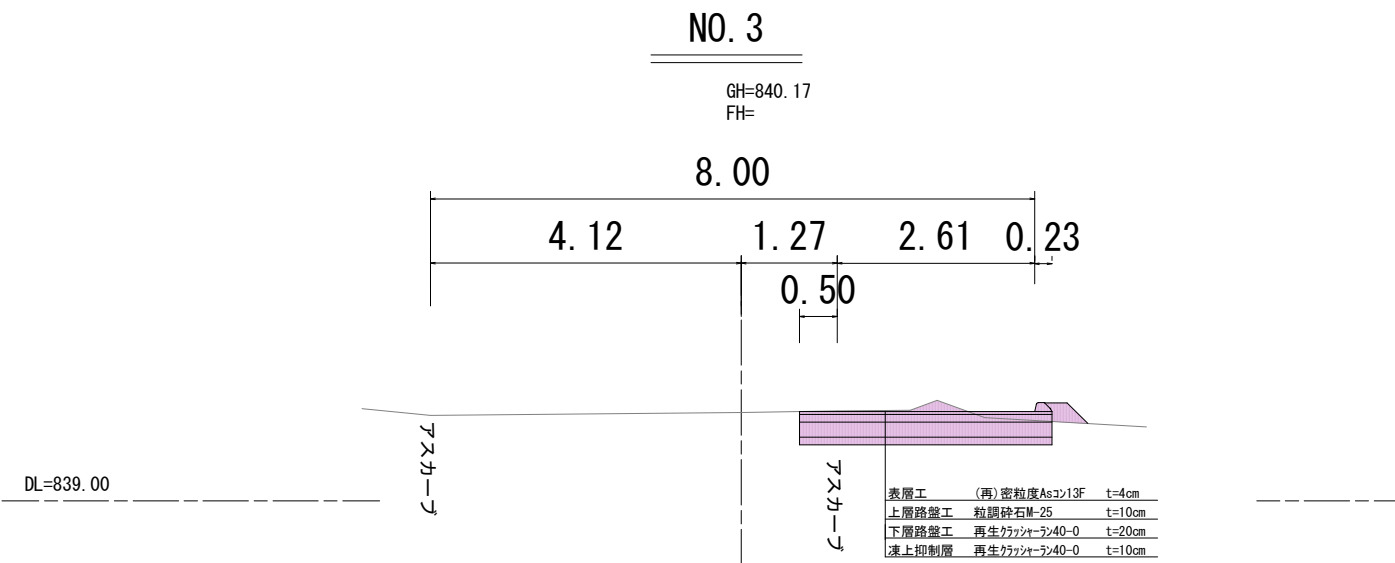
縦 S=1:100、横 S=1:500 A1
縦 S=1:200、横 S=1:1000 A3



勾配										
計画高										
地盤高	837.70	839.04	839.78	840.17	841.08	842.84	843.08	843.30	843.38	843.61
切土高										
盛土高										
追加距離	0.000	20.000	40.000	60.000	80.000	100.000	105.500	111.500	114.000	120.000
単距離	0.000	20.000	20.000	20.000	20.000	20.000	5.500	6.000	2.500	6.000
測点番号	No.0	No.1	No.2	No.3	No.4	No.5	No.5+5.5	No.5+11.5	No.5+14.0	No.6

標準横断面図

S=1:50 A1
S=1:100 A3



実施図			
令和7年度 安曇野市マウンテンバイクコース舗装工事			
番号	2 / 5	縦断面・標準横断面図縮尺	図示
MTBコース			
安曇野市 堀金烏川			
設計会社			
測量会社			
調査会社			
安曇野市役所			

横断面図 1

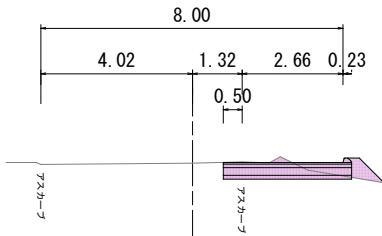
S=1:100 A1
S=1:200 A3

No. 5+2. 2

No. 2

GH=838. 78
FH=

(掘削) = 1. 2
(路体盛土) = 0. 3
(法面整形) = 0. 0
(不陸整正) = 3. 4
(表層) = 3. 40
(上層路盤) = 3. 40
(下層路盤) = 3. 40
(凍上抑制層) = 3. 40

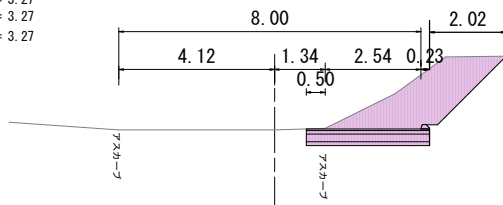


DL=838. 00

No. 5

GH=842. 84
FH=

(掘削) = 5. 4
(路体盛土) = 0. 0
(切土法面整形) = 2. 6
(不陸整正) = 3. 3
(表層) = 3. 27
(上層路盤) = 3. 27
(下層路盤) = 3. 27
(凍上抑制層) = 3. 27

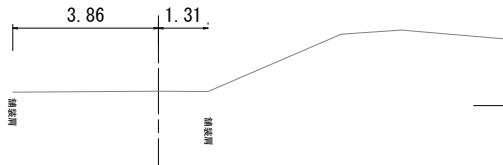


DL=842. 00

DL=843. 00

No. 5+14. 0

GH=843. 38
FH=



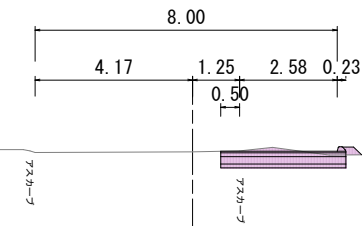
崖線

崖線

No. 1

GH=838. 04
FH=

(掘削) = 1. 5
(路体盛土) = 0. 1
(法面整形) = 0. 0
(不陸整正) = 3. 3
(表層) = 3. 32
(上層路盤) = 3. 32
(下層路盤) = 3. 32
(凍上抑制層) = 3. 32

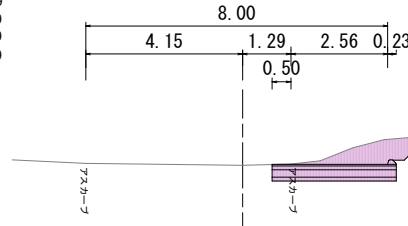


DL=837. 00

No. 4

GH=841. 68
FH=

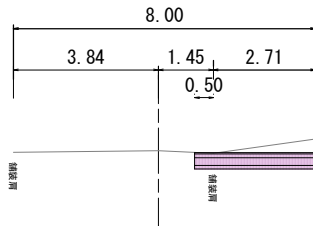
(掘削) = 2. 7
(路体盛土) = 0. 0
(切土法面整形) = 0. 9
(不陸整正) = 3. 3
(表層) = 3. 29
(上層路盤) = 3. 29
(下層路盤) = 3. 29
(凍上抑制層) = 3. 29



DL=841. 00

(掘削) = 1. 4
(路体盛土) = 0. 0
(切土法面整形) = 0. 0
(不陸整正) = 3. 2
(表層) = 3. 21
(上層路盤) = 3. 21
(下層路盤) = 3. 21
(凍上抑制層) = 3. 21

No. 5+5. 5



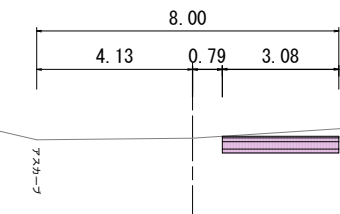
崖線

崖線

No. 0

GH=837. 70
FH=

(掘削) = 1. 4
(路体盛土) = 0. 0
(法面整形) = 0. 0
(不陸整正) = 3. 1
(表層) = 3. 08
(上層路盤) = 3. 08
(下層路盤) = 3. 08
(凍上抑制層) = 3. 08

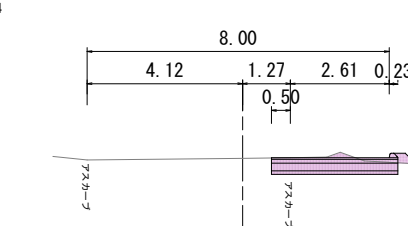


DL=836. 00

NO. 3

GH=840. 17
FH=

(掘削) = 1. 4
(路体盛土) = 0. 1
(法面整形) = 0. 0
(不陸整正) = 3. 3
(表層) = 3. 34
(上層路盤) = 3. 34
(下層路盤) = 3. 34
(凍上抑制層) = 3. 34



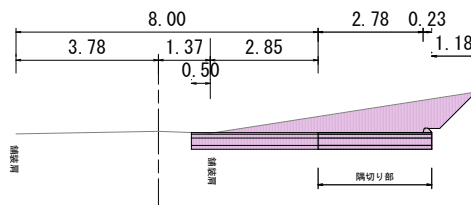
DL=839. 00

(掘削) = 5. 9
(路体盛土) = 0. 0
(切土法面整形) = 1. 4
(不陸整正) = 6. 4
(表層) = 6. 37
(上層路盤) = 6. 37
(下層路盤) = 6. 37
(凍上抑制層) = 6. 37

DL=843. 00

No. 5+5. 5

GH=843. 08
FH=



崖線

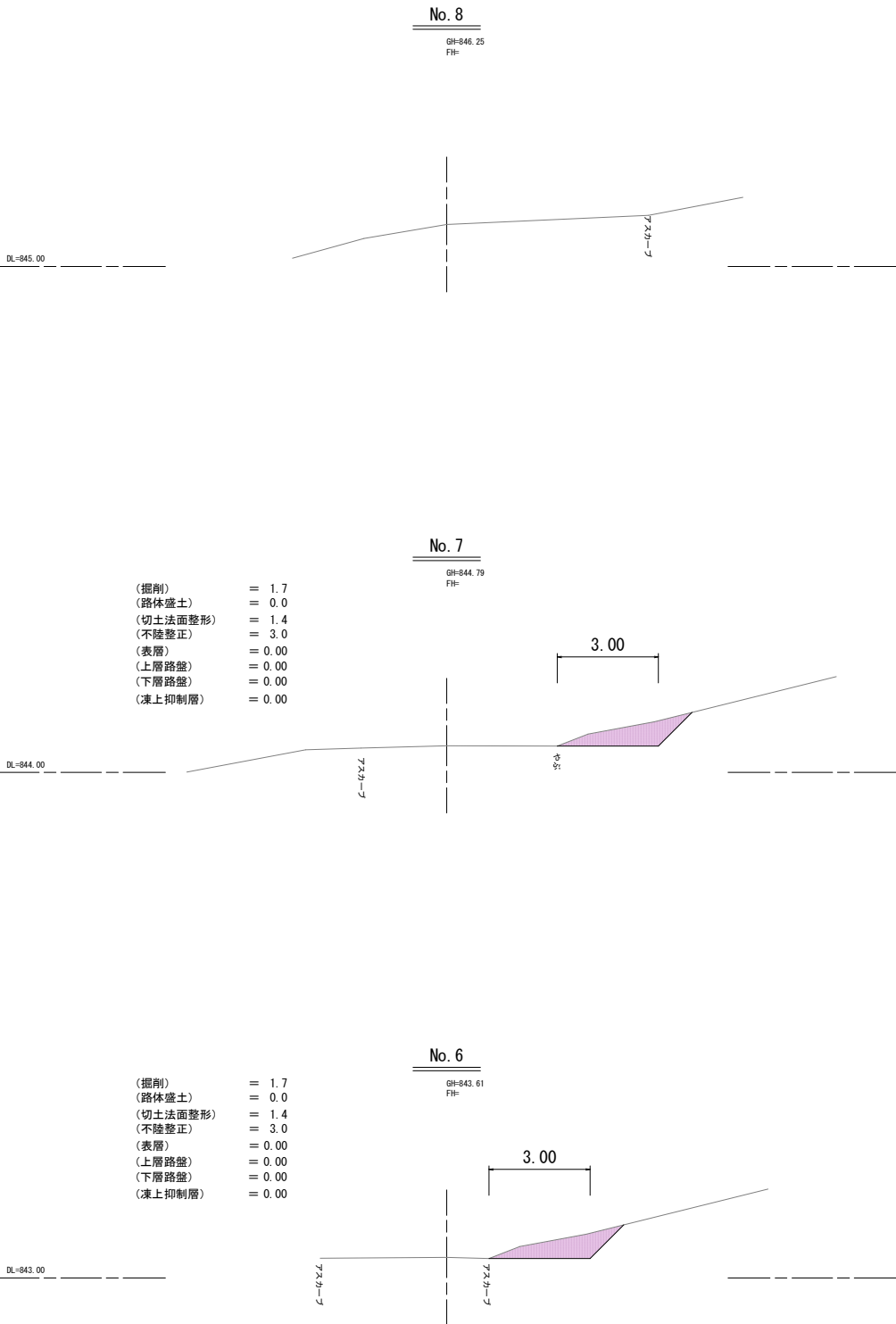
崖線

実施図

令和7年度 安曇野市マウンテンバイクコース舗装工事				
番号	3 / 5	横断面図 1	縮尺	図示
MTBコース				
安曇野市 堀金烏川				
設計会社				
測量会社				
調査会社				
安曇野市役所				

横断面図 2

S=1:100 A1
S=1:200 A3

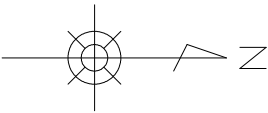


実施図

令和7年度 安曇野市マウンテンバイクコース舗装工事				
番号	4 / 5	横断面図	縮尺	図示
MTBコース				
安曇野市 堀金烏川				
設計会社				
測量会社				
調査会社				
安 曇 野 市 役 所				

撤去工平面図

S=1:250 A1
S=1:500 A3



嵯鳥山荘

令和7年度 安曇野市マウンテンバイクコース舗装工事 L=140.0m

伐根 N=56本 (1本あたり1.0m³)

舗装版取壊し
58.2m²

下堀扇組合
森組

舗装版切断 t=4.0cm
L=3.1+2.1+ (0.5×2) +111.5+4.8=122.5m

舗装版取壊し t=4.0cm
111.5×0.5=55.8m²
A=55.8+8.3+58.2=122.3m²

舗装版取壊し
8.3m²

実施図

令和7年度 安曇野市マウンテンバイクコース舗装工事				
番号	5 / 5	撤去工平面図	縮尺	図示
MTBコース				
安曇野市 堀金烏川				
設計会社				
測量会社				
調査会社				
安曇野市役所				